

795000.000

810000.000




9855000.000

9840000.000

Fonte: IBAMA, 2004; IBGE, 2006; MUSEU EMÍLIO GOELDI, 2006; PLANO DIRETOR DE BENEVIDES, 2006; IBGE, 2010; OPEN STREET MAP STANDARD, 2019.

Datum: SIRGAS 2000 UTM ZONE 22S  
Elaboração: Brenda Santos Rodrigues

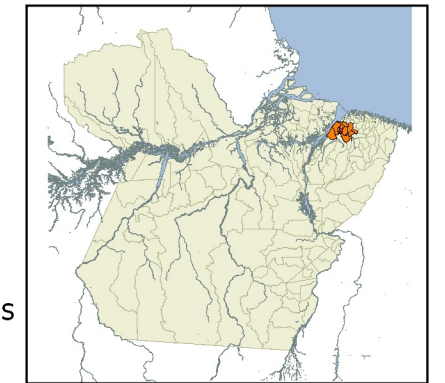


# Mapa de macrozoneamento do município de Benevides/PA

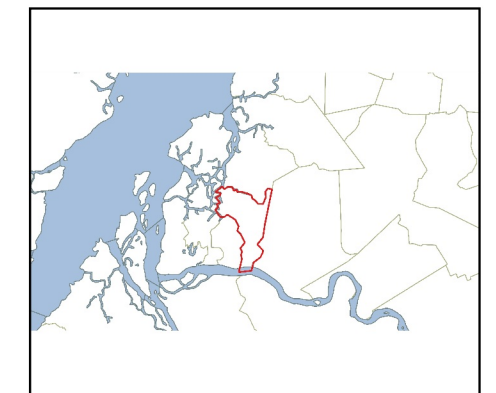
## Legenda

### MACROZONEAMENTO

- Zona Rural
- Zona Urbana
- Vias
- Rios principais
- Rios secundários
- Contorno municipal de Benevides
- Demais limites municipais



Mapa de localização da Região Metropolitana de Belém no Estado do Pará



Mapa de localização do município na Região Metropolitana de Belém



**MAPOTECA INTERATIVA CIDADES DA AMAZÔNIA**

ITEC - FAU - LABCAM

Escala: Indicada

Mapa Temático:  
Ordenamento  
Territorial

Equipe Responsável:  
Orientador: Prof. Dr. Raul Ventura Neto  
Bolsista: Brenda Santos Rodrigues



**FAU**