





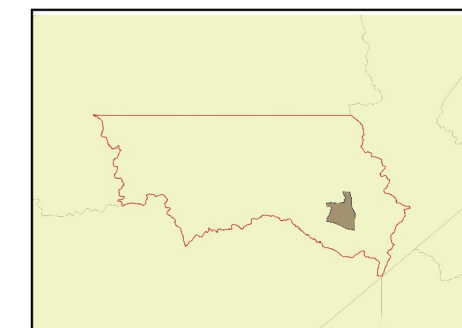

# Mapa de localização das bacias hidrográficas na cidade de Canaã dos Carajás/PA

## Legenda

-  Bacias hidrográficas
-  Rios
-  Áreas urbanas alagáveis
-  Perímetro urbano



Localização do município no estado do Pará



Localização do perímetro urbano no município

Fonte: CPRM, 2014; AGÊNCIA NACIONAL DE ÁGUAS, 2015; IBGE, 2015; CHRISTIANE COSTA, 2017; GOOGLE EARTH, 2017; OPEN STREET MAP STANDARD, 2019.  
 Datum: SIRGAS 2000 UTM ZONE 22S  
 Elaboração: Brenda Santos Rodrigues



MAPOTECA CIDADES DA AMAZÔNIA

ITEC - FAU - LABCAM

Escala: Indicada

Mapa Temático:  
Socioespacial

Equipe Responsável:  
Orientador: Prof. Dr. Raul Ventura Neto  
Bolsista: Brenda Santos Rodrigues



FAU